













Генеральный план
 населенного пункта дер. Ульяновское
 Волжского сельского поселения, Рыбинского муниципального района, Ярославской области
 Карта планируемого размещения объектов местного значения



Условные обозначения:

-  Граница дер. Ульяновское
-  Границы зон
-  Автомобильные дороги регионального или межмуниципального значения
-  Улицы и дороги местного значения
-  Дороги грунтовые
-  Планируемый съезд с автодороги Рыбинск-Большое Село
-  Электростанции:
Трансформаторная подстанция
-  Линии электропередачи 10 кВ
-  Линии электропередачи 0,4 кВ
-  Объекты транспортировки газа (планируемые):
Газопровод распределительный низкого давления
-  **Виды территорий и зон.**
Зона застройки индивидуальными жилыми домами
-  Зона акваторий

						ГП 01-19		
						Генеральный план населенного пункта дер. Ульяновское		
						Волжского СП, Рыбинского муниципального района, Ярославской области		
Кол.уч.	Лист	№ док.	Подпись	Дата	Карта планируемого размещения объектов местного значения			
Разработал	Багин В.С.							стадия
	Багин В.С.				ГД	1	3	
						М 1 : 2500		ИП Багин В. С. г. Рыбинск, 2019 г